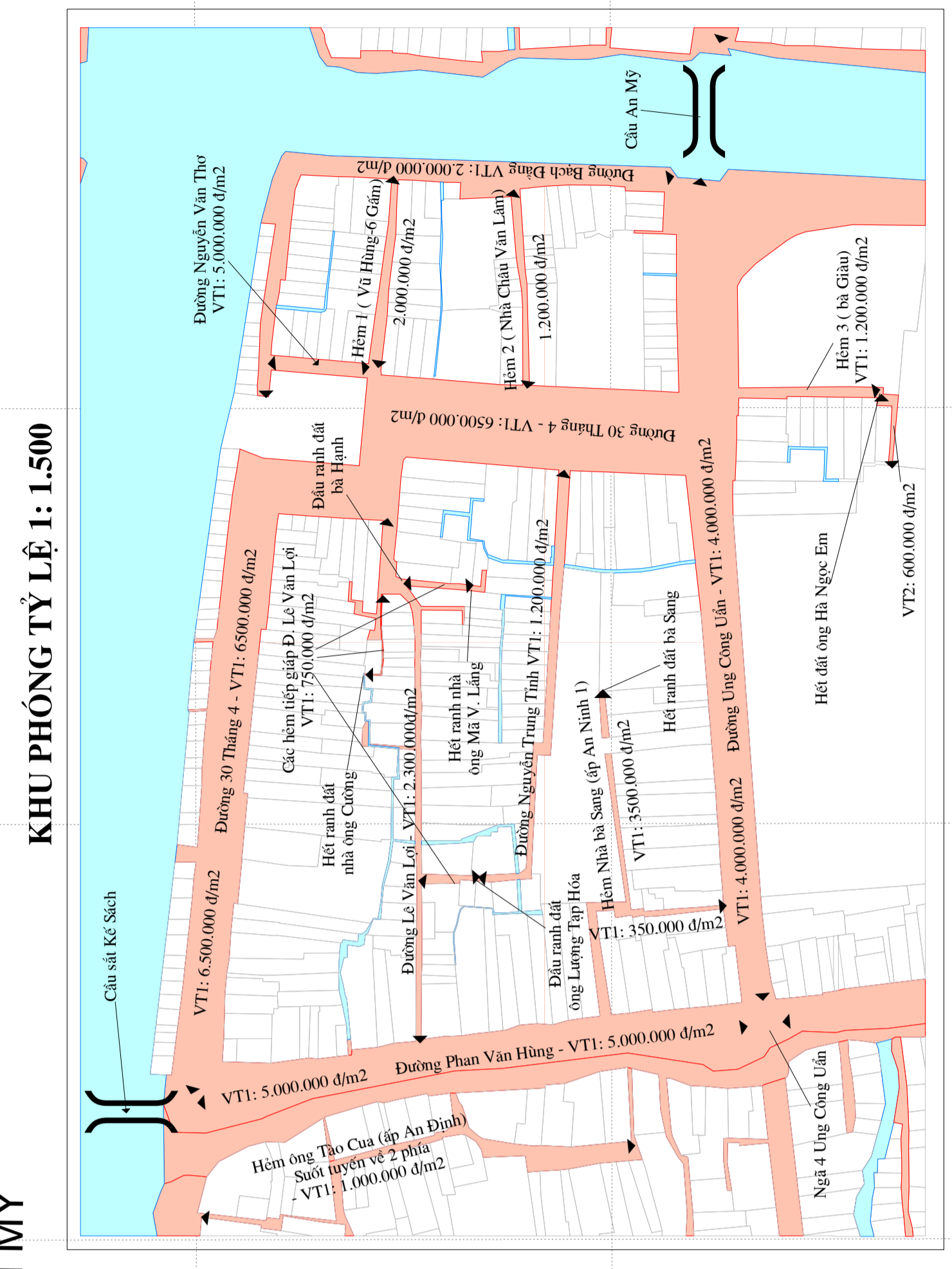
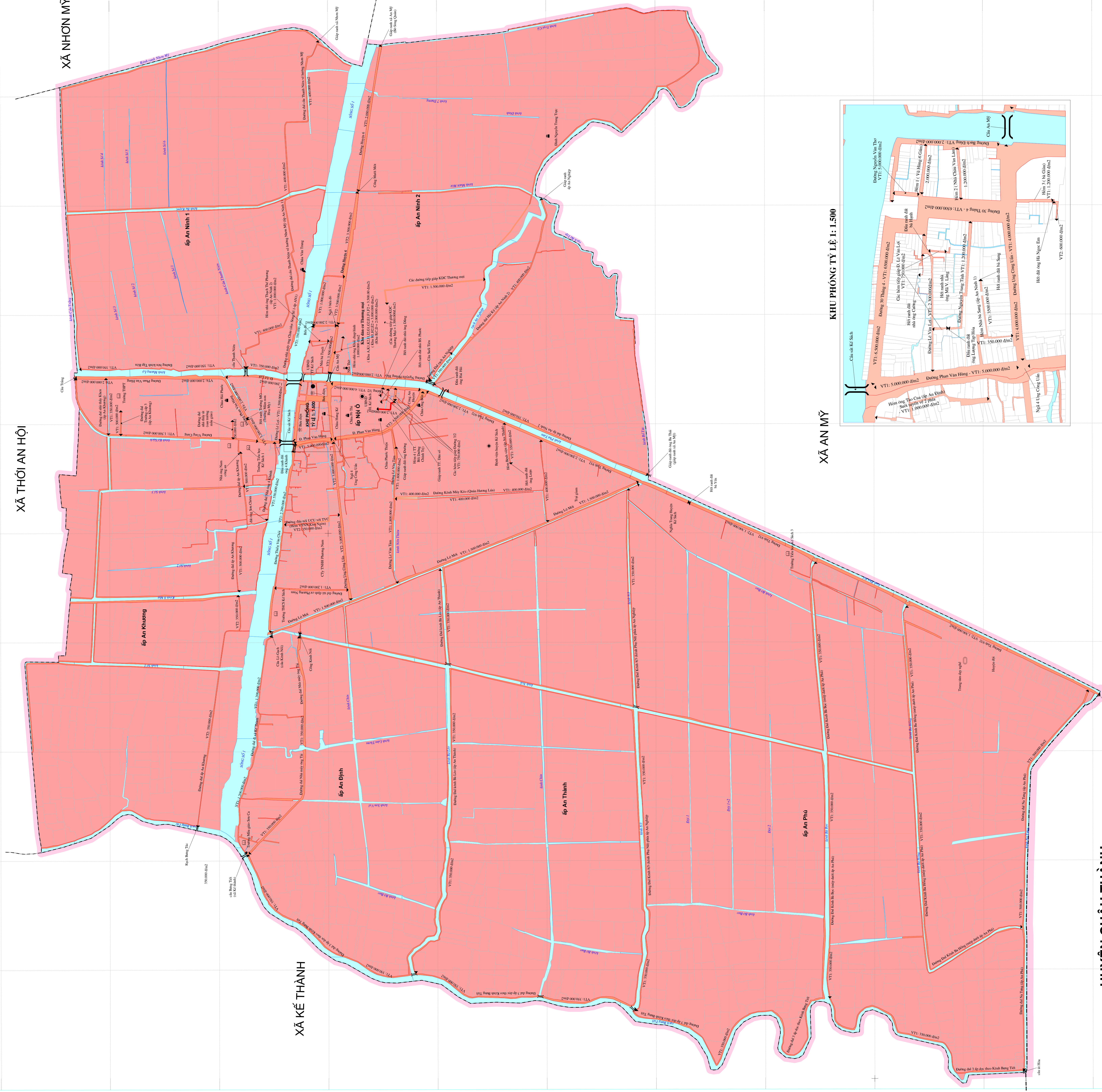



BẢN ĐỒ GIÁ ĐẤT CÂY HÀNG NĂM VÀ ĐẤT PHI NÔNG NGHIỆP THỊ TRẤN KẾ SÁCH - HUYỆN KẾ SÁCH - TỈNH SÓC TRĂNG GIAI ĐOẠN 2020 - 2024



HUYỆN CHÂU THÀNH

CHI NHANH CÔNG TY TNHH MTV TÀI NGUYÊN VÀ MÔI TRƯỜNG MIỀN NAM TRUNG TÂM QUẢN LÝ VÀ ĐIỀU TRỊ TÀI NGUYÊN ĐẤT (Kế Sách, đồng định)	SỐ TÀI NGUYÊN VÀ MÔI TRƯỜNG ĐẤT (Kế Sách, đồng định)
---	---

CHỮ THÍCH

●	UBND Huyện
■	UBND Thị Trấn
■	Điện Trường
■	Trạm Y tế
■	Ban điện
■	Sông, kênh, rạch
■	Đường giao thông

Chỉ chú:

Tên đường	Vị trí	Đoạn đường	Giá đất
Đường Đại lộ An Thành	1	Các công trình bô	40000 đ/m ²
Đường Đại lộ An Định	1	Các công trình bô	30000 đ/m ²
Khu đất dân cư An Định	1	Các công trình bô	30000 đ/m ²
Hẻm ngang Tân Hòa	1	Số công trình (vô 2 phía)	10000 đ/m ²

KV2-VT3 Toàn bộ đất trồng cây hàng năm trên địa bàn xã có giá 30.000 đ/m².

TỶ LỆ 1:5.000

Bản đồ thể hiện Giá đất năm 2020 theo QĐ số 33/2019/QĐ-UBND ngày 20 tháng 12 năm 2019 của UBND tỉnh Sóc Trăng